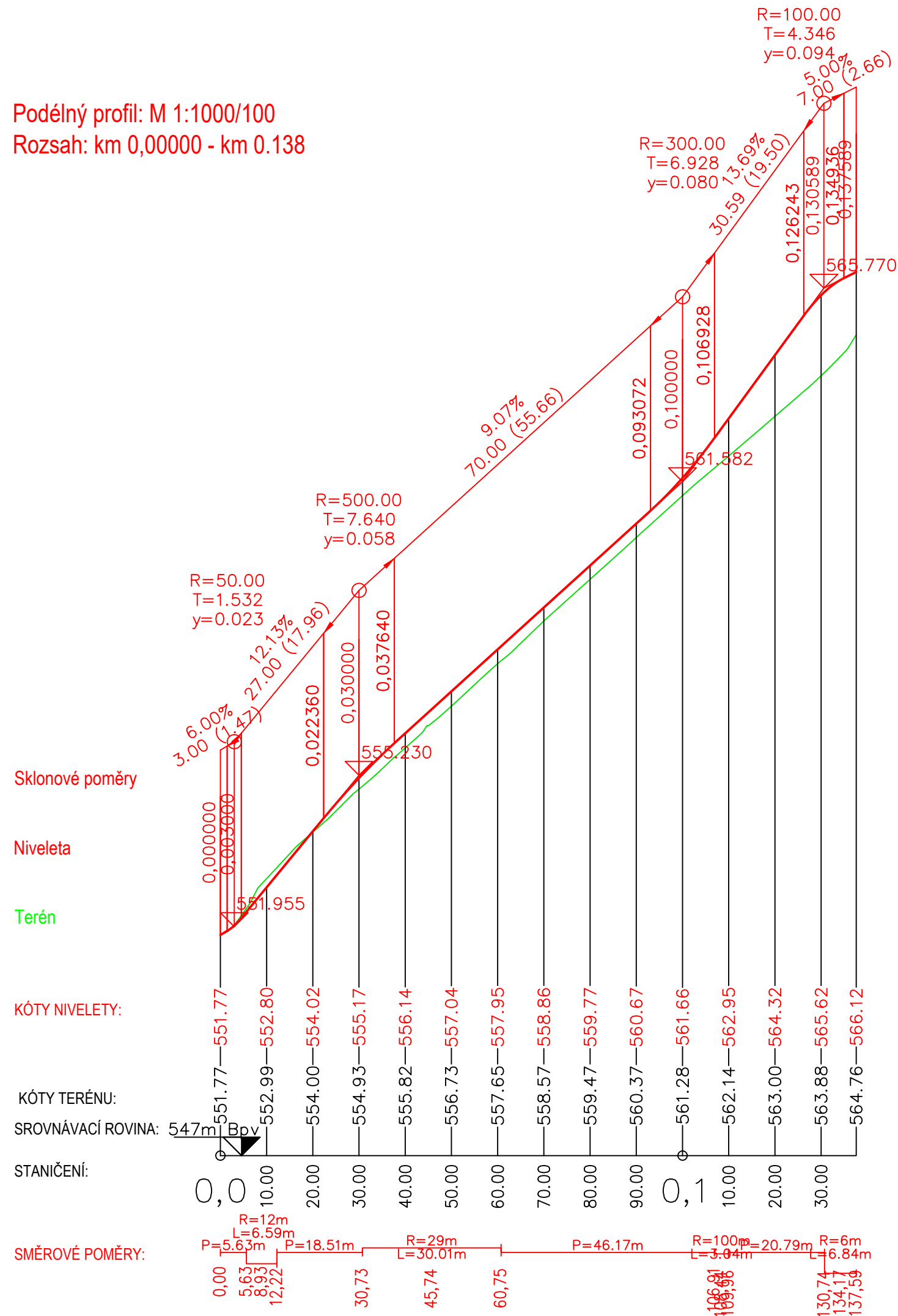







Podélný profil: M 1:1000/100
Rozsah: km 0,00000 - km 0.138



Kreslil ING. J. LUDVÍK 	Projektant: ING. J. LUDVÍK 	Hlavní projektant: ING. M. COUFAL, Ph.D. 	Techn. kontrola ING. JAN VRKOČ 	 VODOHOSPODÁŘSKÝ ROZVOJ A VÝSTAVBA a.s. Nábřeží 90/4 150 00 Praha 5
Kraj: VYSOČINA	Obec: JIHLAVA			
Stavebník: STATUTÁRNÍ MĚSTO JIHLAVA				Soubor D-1_3_5-6_Podélné profily.dwg
POSÍLENÍ VODOVODNÍ SÍTĚ VODOJEM BUKOVNO - JIHLAVA SO 03 ZPEVNĚNÁ OBSLUŽNÁ KOMUNIKACE				Formát 2 x A4
				Datum LISTOPAD 2022
				Stupeň DSP
				Zakázka 5265/002
PODÉLNÝ PROFIL – VĚTEV A				Měřítko 1:1000 / 100 Č. výkresu D.1.3.5

Tento výkres a jeho přílohy jsou duševním vlastnictvím akciové společnosti Vodohospodářský rozvoj a výstavba, a.s.